

## Sentier panoramique LAVARDIN - 41800



©CG41-mlartigue

### ACCÈS / POINT DE DÉPART

Depuis le parking du château, passer devant l'église Saint-Genest. Prendre à droite et suivez le GR 335. passer devant la passerelle du château...

### BALISAGE

Suivez le balisage GR® "blanc/rouge"



Puis le balisage PR® "triangle jaune"



Et enfin, le balisage GR® "blanc/rouge"



### CHEMIN FAISANT

- La "rotte aux biques", ce chemin aux chèvres qui passe devant des caves à vin
- Les "caves demeurantes", aménagées dans le coteau, et qui font face aux ruines du château.
- Le Championnat du monde de la Chouine (jeu de carte)

### RECOMMANDATION

Soyez vigilants sur les routes, particulièrement aux endroits indiqués sur la carte.  
Pensez à adapter votre équipement en fonction de votre niveau, de l'itinéraire et de la météo.  
Respecter la nature et votre environnement.

### CARACTÉRISTIQUES

**Type de parcours :** Boucle

**Durée :** 00:45:00

**Distance :** 2.5 Km

Carte IGN 1920 O et 1920 E

### DESCRIPTIF

Profitez de la vue lors de votre passage sur la "rotte aux biques", ce chemin aux chèvres qui passe devant des caves à vin et des "caves demeurantes", aménagées dans le coteau, et qui fait face aux ruines du château et savourez le paysage exceptionnel de ce sentier panoramique.

Tout autour du charmant village de Lavardin, classé parmi les "Plus beaux villages de France", la richesse naturelle, patrimoniale, culturelle et historique des lieux vous enchanteront. Sur ce joli sentier panoramique niché au coeur du Vendômois, vous ne manquerez pas la visite de l'église Saint Genest, qui renferme de splendides peintures à fresques du XIIème siècle.

### LE SAVIEZ-VOUS

Eglise Saint Genest du XIIe (peintures murales exceptionnelle) Château du XIe au XVe s.

Croix Bonneau, panorama

Maison Renaissance

Vues sur Lavardin

### INFORMATIONS & RENSEIGNEMENTS

Office de tourisme Vallées Loir et Bray

02 54 85 23 30

tourisme@cenvlb.fr

<http://www.otsi-montoire.fr/>



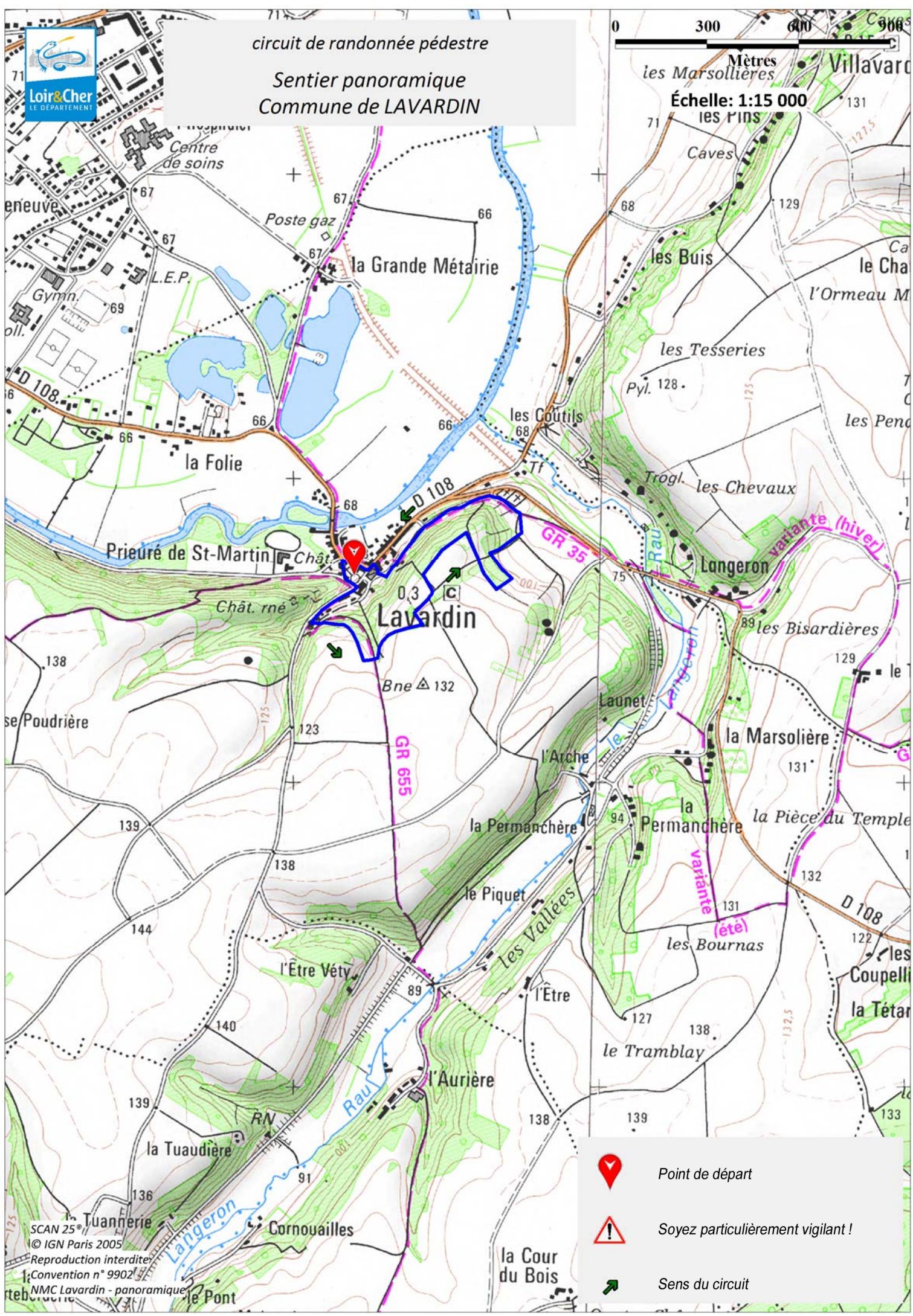





circuit de randonnée pédestre

# Sentier panoramique Commune de LAVARDIN



Échelle: 1:15 000



-  Point de départ
-  Soyez particulièrement vigilant !
-  Sens du circuit

SCAN 25  
© IGN Paris 2005  
Reproduction interdite  
Convention n° 9902  
NMC Lavardin - panoramique