

SOLOGNE
CÔTÉ SUD

CHEMINS DE RANDONNÉE PÉDESTRE

VILLEHERVIERS

Chemin des 4 vents (balade famille) - 3,8 km

Chemin des 4 vents - 6,6 km

Chemin du Bois des Vallées- 9,6 km

Chemin des 4 vents - Balade Famille

Départ et parking : Le Baltan - Espace Naturel Sensible - Rue de la Sauldre

Balissage : Rose des vents

- 1- Passer le pont de la Sauldre vers le centre Bourg.
- 2- Au carrefour, traverser (Prudence !) et prendre à gauche en direction de Romorantin. Continuer la piste cyclable pendant 800 m environ.
- 3- Prendre à droite le chemin vers la forêt jusqu'à la voie ferrée. Traverser (Prudence !) et suivre à droite jusqu'à la route.
- 4- Prendre à droite la rue de la gare jusqu'au centre Bourg. Traverser de nouveau la D 724 pour rejoindre votre point de départ.

Chemin des 4 vents

Départ et parking : Le Baltan - Espace Naturel Sensible - Rue de la Sauldre

Balissage : Rose des vents

- 1- Passer le pont de la Sauldre vers le centre Bourg.
- 2- Au carrefour, traverser (Prudence !) et prendre à gauche en direction de Romorantin. Continuer la piste cyclable pendant 800 m environ.
- 3- Prendre à droite le chemin vers la forêt jusqu'à la voie ferrée. Traverser (Prudence !) et suivre en face jusqu'à la D49. Laisser le petit circuit famille sur votre droite.
- 4- Traverser (Prudence !) et prendre en face le chemin blanc sur 400m environ.
- 5- Dans un virage en tête d'épingle, prendre à droite à travers champ et continuer jusqu'à la route.
- 6- Prendre à droite et continuer cette route jusqu'au centre bourg avant de regagner votre point de départ.

Chemin du bois et des vallées

Départ et parking : Le Baltan - Espace Naturel Sensible - Rue de la Sauldre

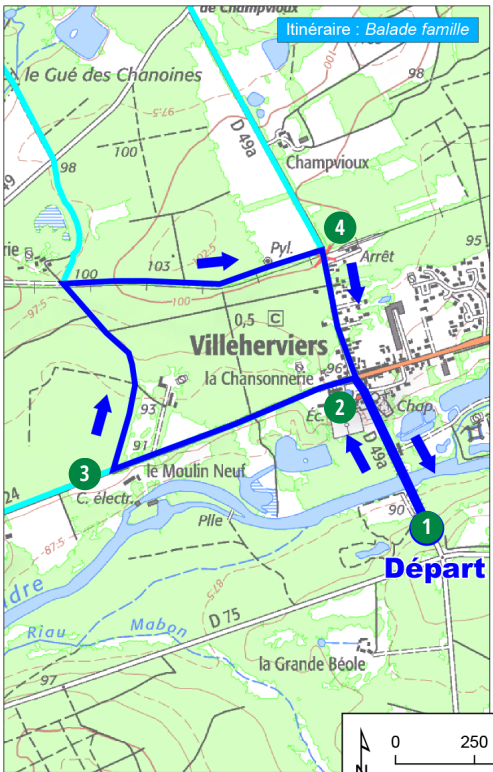
Balissage : Arbre

- 1- Passer le pont de la Sauldre vers le centre Bourg.
- 2- Au carrefour, traverser (Prudence !) et prendre à gauche en direction de Romorantin. Continuer la piste cyclable pendant 2,5 km environ et prendre la rue des Gentils à droite puis la rue des Meulans jusqu'à la D49
- 3- Traverser (Prudence !) et prendre à gauche. Emprunter la rue des Fougères à droite, traverser (Prudence !) la voie ferrée et continuer en face le chemin de la queue de loup jusqu'à une route.
- 4- A la rue du Grand Vauvert s'engager à droite. Au carrefour, traverser en face (Prudence!) et prendre le chemin jusqu'à la prochaine intersection.
- 5- Prendre à gauche vers Courmain. A un virage en tête d'épingle s'engager à droite et continuer le chemin jusqu'à la D49.
- 6- Traverser en face (Prudence!). Suivre ce chemin jusqu'à la voie ferrée. Ne pas traverser et prendre à gauche pour rejoindre une route.
- 7- Prendre à droite pour rejoindre le centre bourg et votre point de départ.

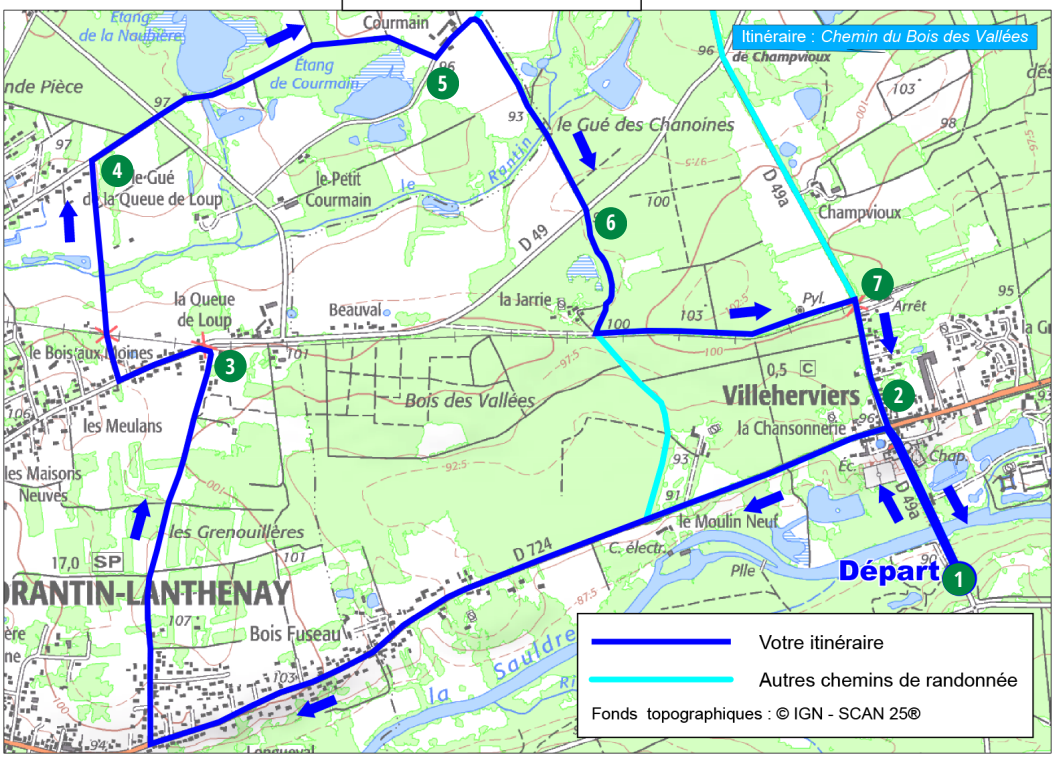
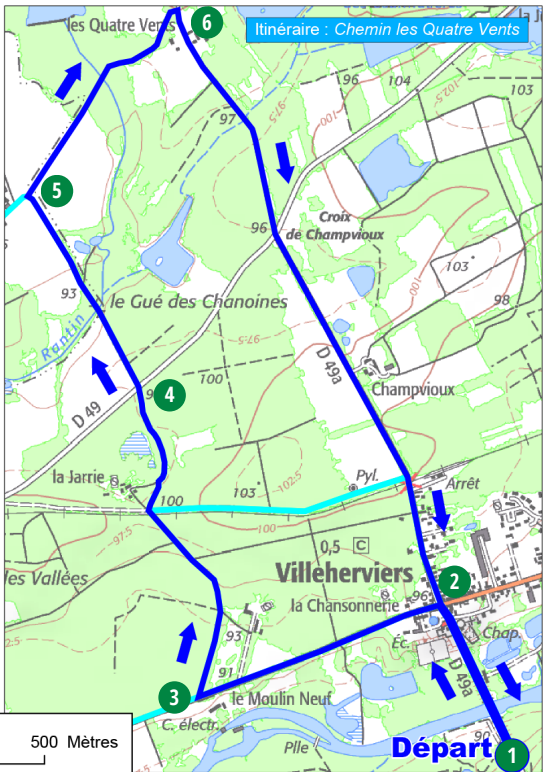


Après votre balade, ce document ne vous est plus utile ? Donnez-le à d'autres promeneurs ou rapportez-le à l'Office de Tourisme pour qu'il puisse être utilisé de nouveau- Merci

Itinéraire : Balade famille



Itinéraire : Chemin les Quatre Vents





DÉCOUVRIR

L'ÉGLISE SAINT-EUVERTE

Édifiée au XII-XIII^e s. dans un style gothique angevin, l'église Saint Euverte a été entièrement rénovée en 2012. C'est lors de cette restauration que sont découvertes les fresques murales datant du XIV^e s. Dans le chœur à chevet plat on peut admirer de très belles peintures à la chaux dont un Christ en croix bénissant les attributs des apôtres.

Des panneaux explicatifs sont à disposition à l'intérieur de l'église. L'édifice possède également un bénitier ancien à chapiteau gothique, 2 statues représentant Saint-Euverte qui fut évêque d'Orléans au III^e s. et Saint Isidore, patron des laboureurs. A voir également les fonts baptismaux en marbre noir XVII-XVIII^e s.



Communauté de Communes
ROMORANTINES ET MONESTOIS



Mennetou : 02.54.98.12.29

Romorantin : 02.54.76.43.89



BALADE NATURE EN SOLOGNE SUD

Le Sologne sud propose à ces visiteurs une variété de paysages qui s'apprécie en toutes saisons. La faune et la flore des bords de rivière s'apprécieront au printemps tandis que les forêts de feuillus emporteront les faveurs des randonnées d'automne. Enfin la pureté des couleurs de l'aube et du crépuscule séduiront les amateurs de randonnées hivernales.

Amateurs de balades nature ou randonneurs confirmés les 26 circuits balisés de 3 à 17km répondent parfaitement à vos besoins.

Suivez l'ACTU de la Sologne sud :



Sologne côté sud tourisme



Partagez vos plus beaux moments sur instagram

#ensolognesud