

# Chemin de la roue des carriers

## LAVARDIN - 41800



### POINT DE DÉPART

Dans le village/Bourg Parking du château  
Depuis le parking du château, passez devant l'église Saint-Genest. Prenez à droite, suivez le balisage du GR® 335 et passez devant la passerelle du château...

ATTENTION UN CIRCUIT PEUT EN CACHER UN AUTRE ET/OU UTILISER DIFFÉRENTS BALISAGES

### BALISAGE

Suivez, au début, le balisage GR® "blanc/rouge"



Puis le balisage PR® "barrette jaune"



### CHEMIN FAISANT

Eglise XIIe (peintures murales)  
Château du XIe au XVe  
Panorama sur Montoire et Trô  
Vue sur Lavardin  
Roue des carriers  
Maison Renaissance Florent Tissard

### RECOMMANDATION

Soyez vigilants sur les routes, particulièrement aux endroits indiqués sur la carte.  
Pensez à adapter votre équipement en fonction de votre niveau, de l'itinéraire et de la météo.  
Respecter la nature et votre environnement.

### CARACTÉRISTIQUES

**Type de parcours :** Boucle  
**Durée :** 03:40 H  
**Distance :** 13 Km

### À DÉCOUVRIR

Plongez dans l'histoire de France en parcourant les ruelles pittoresques de Lavardin. Joliment accroché au coteau crayeux de la vallée du Loir, le village de Lavardin mérite amplement son appartenance au cercle prestigieux des plus beaux villages de France.

Vous y partirez à la découverte de son riche patrimoine et panoramas en commençant par l'église romane Saint-Genest. Ce modeste édifice, en comparaison aux imposantes ruines du château médiéval qui lui fait face, possède un clocher-porche de forme carré et de nombreuses fresques qui en font toute sa singularité et son intérêt. Les ruines du château et les nombreuses maisons anciennes, comme celle de Florent Froissard, valet de cuirassier de François 1er, participent au charme de cette balade qui associe découvertes historiques, architecturales et naturelles. En effet, vos pas vous conduiront dans les ruelles du village mais également sur les chemins ruraux et dans le bois à proximité. Une belle randonnée en perspective !

### LE SAVIEZ-VOUS

Sur ce circuit, retrouvez la Rotte aux Biques, la rue noire (chemin médiéval de Montoire-sur-le-Loir à Château-Renault sur la voie Paris-Tours empruntée par les diligences) et de nombreuses habitations troglodytiques.

### INFORMATIONS & RENSEIGNEMENTS

**Office de Tourisme de Vendôme - Territoires Vendômois**  
<https://www.vendome-tourisme.fr/>

# Chemin de la roue des carriers

## LAVARDIN - 41800

### PAS A PAS

Balisage : @GR : barrettes rouges et blanches et @PR barrettes jaunes

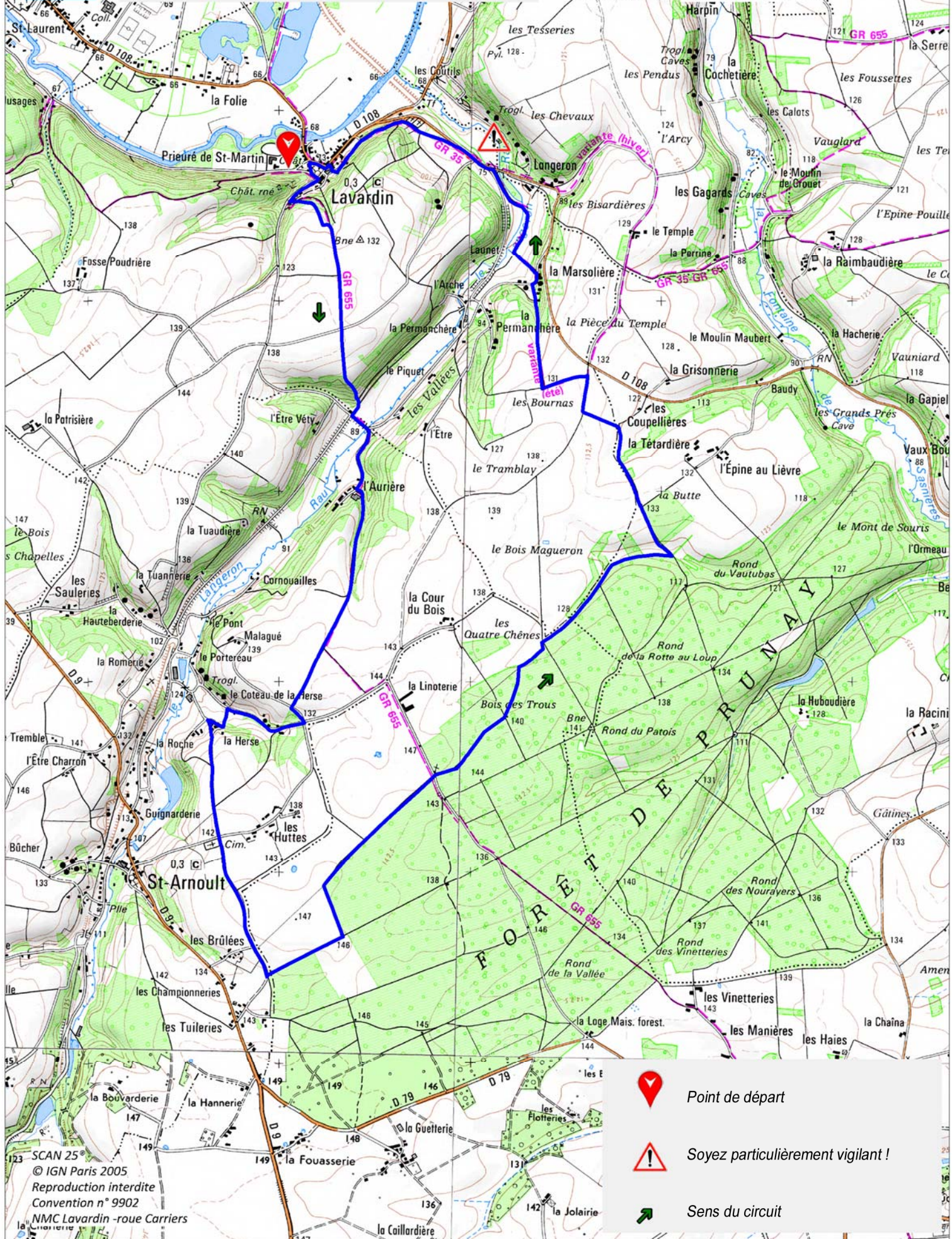
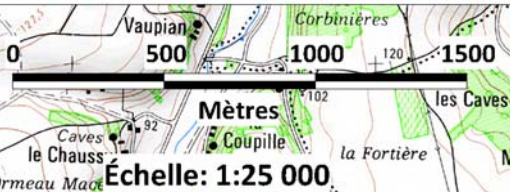
Départ Parking du château (rue de la Fontaine)




Passer devant l'église Saint-Genest. Prendre à droite (on rejoint le GR 655 – Ouest). Passer devant la passerelle du château (visite). Poursuivre sur 20m, à gauche, gravir le sentier encaissé. Arriver sur le plateau, tourner à gauche.

1. A droite, suivre le sentier, traverser une route. Descendre le sentier abrupt dans le bois. Tourner à droite.
2. A la route, prendre à gauche, traverser le ruisseau et monter vers l'Aurière. Passer devant les hangars et monter le bois.
3. Poursuivre tout droit (le GR 655 – Ouest bifurque sur la gauche). A la route (prudence !) suivre à gauche sur 100m. Au croisement, prendre à droite sur 400m.
4. Prendre la route de gauche sur 100m. A droite, suivre la rue Noire (chemin médiéval de Montoire à Château-Renault sur la voie de Paris-Tours) ; accéder à la roue des carriers. Continuer sur le chemin empierré. Traverser la route près du cimetière, poursuivre sur 700m.
5. A gauche, s'engager sur le chemin qui suit la lisière du bois sur 500m, puis de nouveau à gauche. Le chemin bifurque sur la droite. Continuer tout droit jusqu'à une route (hors circuit, à 400m à gauche sur le GR 655 Ouest, la « Linoterie », ancien rendez-vous de chasse de François Ier). Traverser pour pénétrer dans le bois (on rejoint le circuit 1 de Prunay-Cassereau) (bien suivre le balisage). Obliquer à droite.
6. À la sortie du bois, prendre à gauche. Suivre ce chemin sur 1 km. Au croisement, prendre à gauche puis à droite.
7. 7 Juste avant la route, prendre le chemin à gauche (on rejoint les GR® 655-Ouest et 35). À 200 m, tourner à droite. À droite suivre la route puis la quitter à gauche, descendre.
8. Suivre à droite, traverser le Langeron et le suivre jusqu'à la D108 (prudence !). Suivre à gauche cette route sur 300m, la quitter à gauche pour un chemin. Passer devant le cimetière et suivre, la quitter à gauche pour un chemin. Passer devant le cimetière et suivre sur la gauche le chemin de Salagnus et la Rotte-aux-Biques (panorama et maison renaissance Florent-Tissard). Descendre du coteau, rejoindre le parking.



circuit de randonnée pédestre  
**La roue des carriers**  
Commune de LAVARDIN



-  Point de départ
-  Soyez particulièrement vigilant !
-  Sens du circuit