

BALADES LUDIQUES POUR PETITS ET GRANDS

Montoire-sur-le-Loir



© Office de Tourisme



**Visiter,
se balader,
s'amuser!**



Les Petits Curieux



TERRITOIRES
VENDÔMOIS

Office de Tourisme de Vendôme –
Territoires Vendômois

Bureau d'Information Touristique de
Montoire-sur-le Loir

Quartier Marescot

41 800 Montoire-sur-le-Loir

Tél. 02 54 77 07

www.vendome-tourisme.fr

Moyen



2,3 km

1h30

Montoire-sur-le-Loir

Départ: Parking Marescot
GPS: 47.75173N / 0.86141E

Montoire, joyau de la Vallée du Loir, va vous surprendre. Nombre de touristes qui ont osé ou pris le temps de quitter leur route traditionnelle et qui, un jour, s'y sont arrêtés ont été émerveillés devant la beauté de son site, de son patrimoine et la diversité de ses attraits naturels et culturels. Située au cœur du pays du poète Pierre de Ronsard, cette

petite ville authentique est riche de son patrimoine (route des églises à fresques du Vendômois), de ses manifestations culturelles tout au long de l'année, de son festival de folklore en août, de son musée des musiques du monde, de son histoire depuis son château du Moyen-Âge jusqu'à l'épisode de la rencontre Hitler/Pétain (Gare Historique).

Carnet de route

Soyez vigilants avec vos enfants notamment sur les zones non piétonnes. Le parcours s'effectue sous votre entière responsabilité. L'Office de Tourisme et la société Randoland déclinent toute responsabilité en cas d'accident.

Le départ se fait du parking rue Marescot. Le premier indice se trouve entre la médiathèque et le musée Musikenfête. **1**

Emprunter la rue Marescot vers le bâtiment "Salle des Fêtes" et continuer celle-ci jusqu'au chemin à droite rue des Bourdelaches que vous prendrez. Arriver sur l'esplanade, vous pouvez profiter du Loir, puis remonter la rue (boulevard des Alliés) jusqu'à la rue Saint Laurent, que vous emprunterez vers la gauche. Sur votre droite, la cour de l'hôpital Antoine Moreau cache le deuxième indice... **2**

Poursuivre la rue Saint Laurent jusqu'à l'hôtel de ville, sur la gauche. Passez par la cour, vous y trouverez le troisième indice. **3**

Quitter l'hôtel de ville pour l'église. Pénétrer à l'intérieur recueillir l'indice

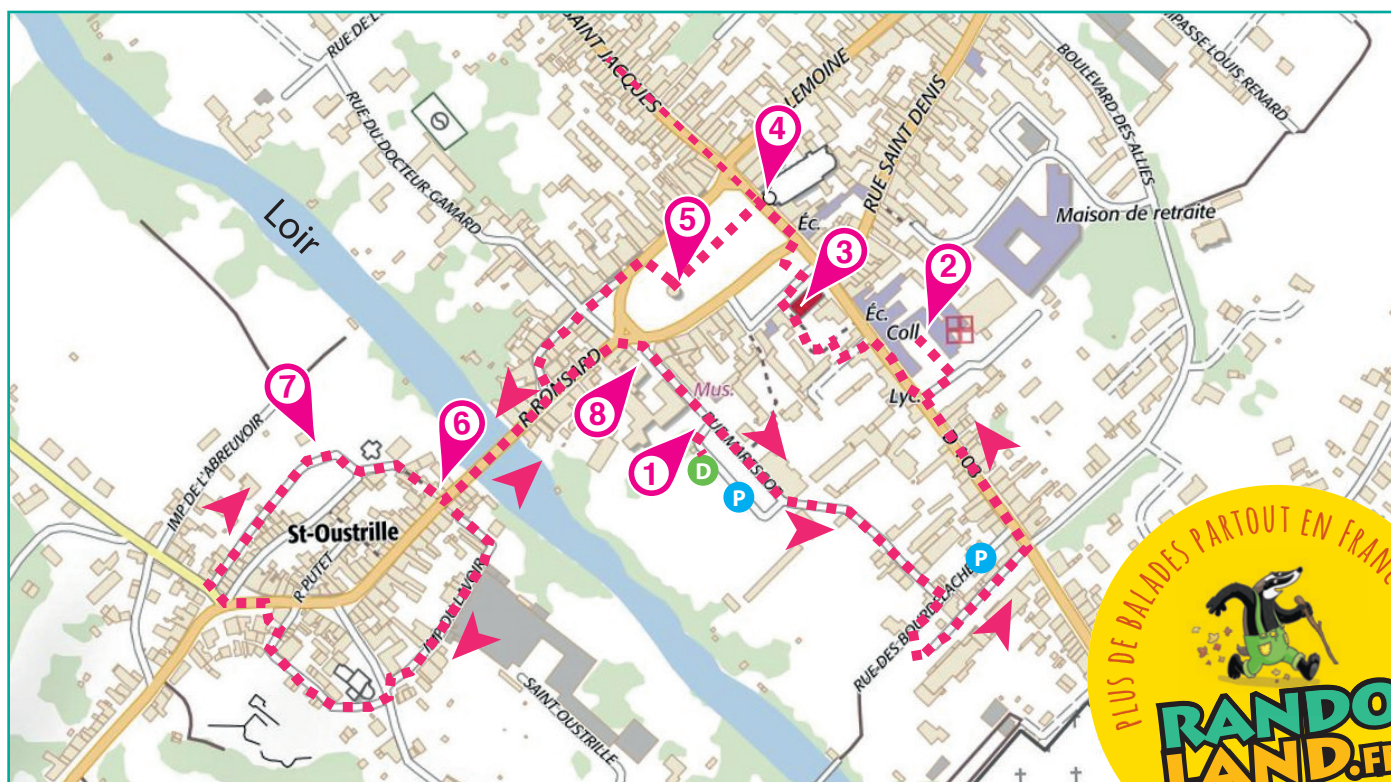
numéro 4. **4**

En sortant, vous pouvez aller jeter un œil sur une maison originale au 44 de la rue Saint Jacques, dans le prolongement de la rue Saint Laurent à droite en sortant de l'église : elle possède des encadrements de type rustication (faux bois en ciment) et un revêtement en écailles de poissons à l'étage. Traverser ensuite la place Clémenceau face à l'église pour aller jusqu'au kiosque qui détient l'indice suivant. **5**

Continuer à traverser la place vers le cadran solaire et prendre la rue du Boël (en diagonale de l'hôtel de ville). Traverser le Loir puis prendre à gauche le petit chemin juste avant les losanges colorés. Un panneau indique la maison du jeu de quilles, également appelée Maison Taillebois : c'est ici qu'est le sixième indice ! **6**

Emprunter cette ruelle. À l'église, traverser et poursuivre en face par la rue des Caves qui passe au pied du château. Au carrefour suivant, traverser prudemment puis prendre à gauche. Tourner à droite dans la rue de la Baleine. Vous trouverez des panneaux touristiques vous présentant le château (sur le mur du parc côté rue), puis après avoir tourné à gauche dans l'impasse, vers la Chapelle St Gilles. Mais vous y trouverez surtout le septième indice ! **7**

Continuer par ce passage qui débouche au pied de la Maison Taillebois et reprendre le pont. Poursuivre jusqu'à la place où se trouve le Couvent des Augustins. Cherchez-y le huitième indice avant d'aller y vérifier vos réponses ! **8**





Montoire-sur-le-Loir


Philou a prévu de dormir dans la maison de ses cousins qui habitent à Montoire-sur-le-Loir. Mais à son arrivée au village, il ne se souvient plus à quoi elle ressemble !

Utilise les informations fournies sur la page suivante pour retrouver la bonne maison. En fin de parcours, note son nom dans la case prévue pour la réponse !



AVANT DE PARTIR

Ah! Dis-moi donc bergère,
Où va ce chemin-là?
Eh! par ma foi, monsieur,
Il ne bouge pas de là.
Et tralaladéridéra et tradéronla
Ah! Dis-moi donc bergère,
L'étang est-il profond?
Eh! par ma foi, monsieur,
Il descend jusqu'au fond!
Et tralaladéridéra et tradéronla



TA RÉPONSE



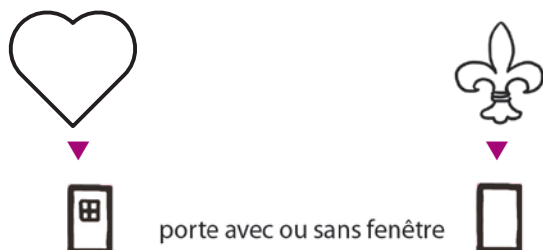
1 Le quartier Marescot

Combien y a-t-il de personnages sur le totem du musée ?
Tu vas découvrir la couleur de la maison.



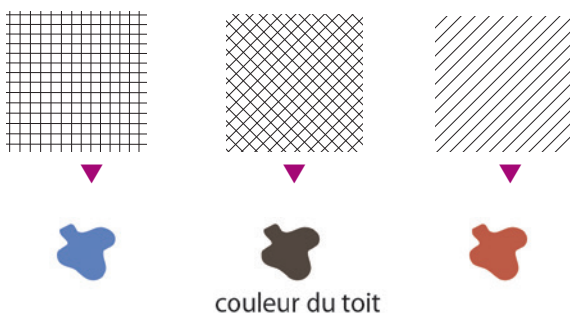
2 L'hôpital

Sur le toit, il y a une cloche. Et au-dessus, une croix. Quelle forme y a-t-il au bout des branches de la croix ?



3 L'hôtel de ville (entrez dans la cour)

Dans la cour, quel est le motif dessiné dans les six pendents du blason, au-dessus de la porte de la tourelle ?




4 L'église Saint Laurent

De quelle couleur sont les croix sur les colonnes ?



5 Le kiosque

Monte dans le kiosque. Quand l'escalier est dans ton dos, où est le château ?



6 La maison Taillebois

Quelle est la cheminée de la maison Taillebois ?



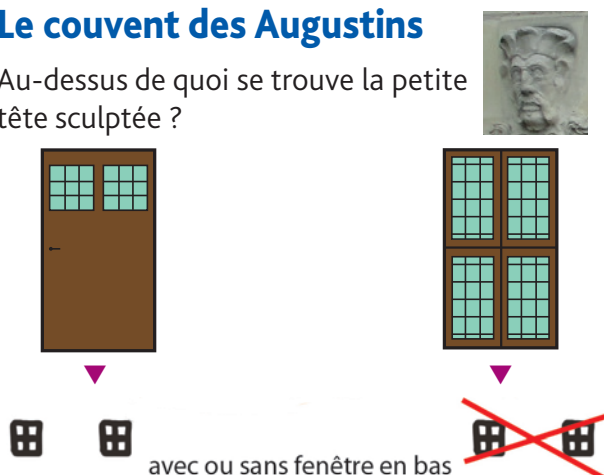
7 Le château et la chapelle Saint Gilles

Sur le panneau d'informations de la chapelle St Gilles, quelle est la lettre écrite en rouge sur fond blanc, en haut à gauche ?



8 Le couvent des Augustins

Au-dessus de quoi se trouve la petite tête sculptée ?





ÉNIGME

Astrid est venue avec sa classe visiter Montoire. Elle a beaucoup aimé déambuler dans la ville et regarder les différents éléments qui ornent la ville : les lucarnes, les sculptures, les cadrans solaires... Le guide leur a expliqué beaucoup de choses sur l'histoire de la ville, et comment la vie s'organisait autour du château.

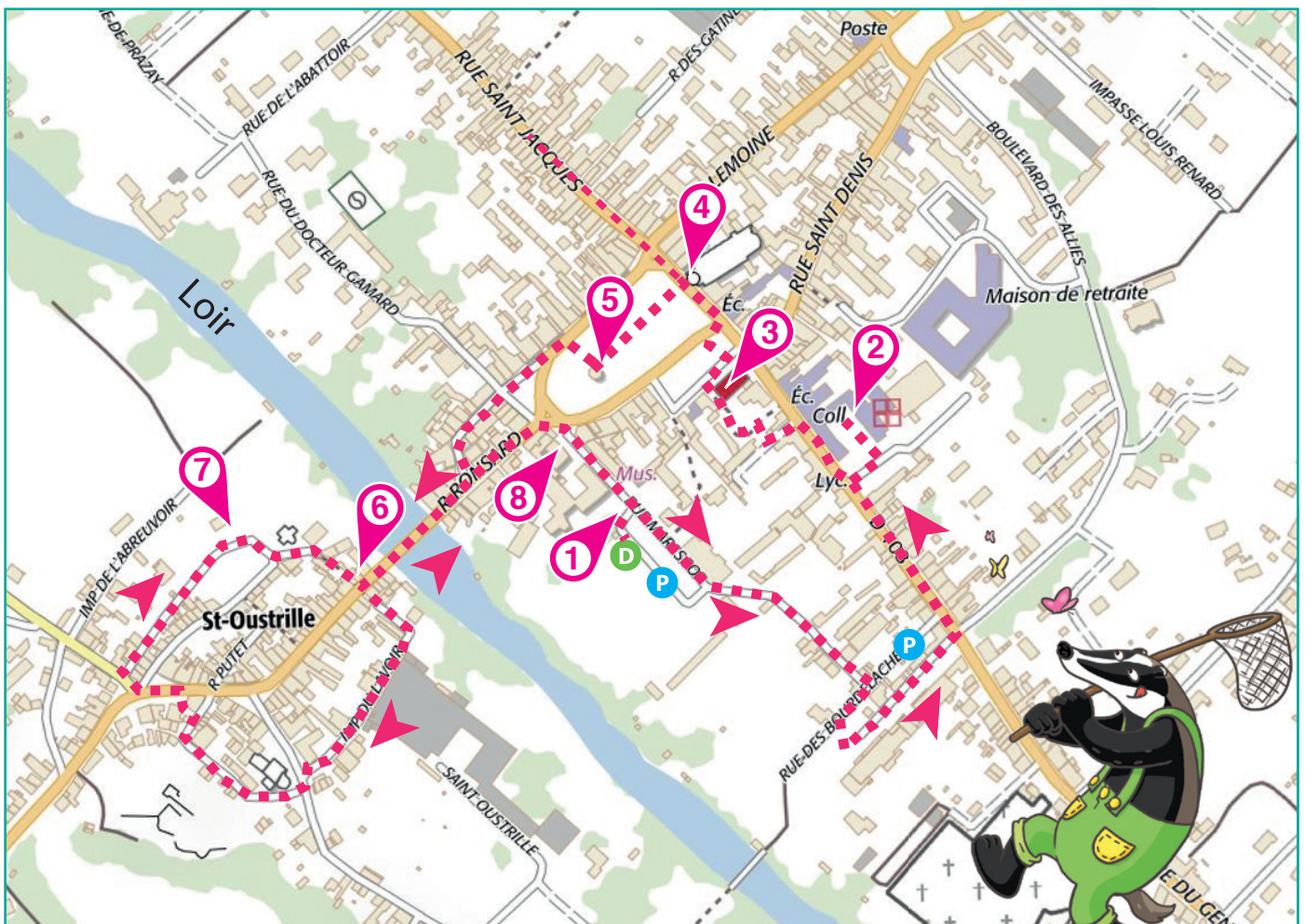
Mais Astrid a oublié quel était l'ancien nom de Montoire. Heureusement, l'inspecteur Rando s'en souvient ! Pars sur les traces d'Astrid retrouver les indices qui te guideront vers ce nom.



Tu disposes du plan ci-dessous.

À l'emplacement des pastilles numérotées, lis les indications qui te permettront de résoudre l'énigme principale.

À la fin de ta balade, rends-toi à l'Office de Tourisme ou sur le site randoland.fr pour vérifier ta réponse.





Montoire-sur-le-Loir

ÉNIGME

Chaque année pendant la semaine du 15 août, a lieu à Montoire, un festival international. C'est le Festival des Folklores du Monde.

Cette année Alice a la chance d'être invitée chez sa tante à Montoire pour profiter de ce tour du monde. Elles ont préparé ensemble leur programme pour cette semaine : écouter des contes d'Afrique, manger des plats typiques d'Amérique du Sud, participer à un stage de danses d'Asie, écouter les chants d'Europe de l'Est et surtout, d'aller voir danser toutes les nations invitées cette année... Sa tante a même prévu de lui présenter la personne qui a fondé le festival en 1973.

Alice est enchantée ! Elle est tellement impatiente qu'elle a récupéré une liste de personnes. Mais qui est-ce ? Est-ce un homme... ou une femme ? Quel est son métier ? L'Inspecteur Rando a été missionné pour élucider cette énigme... Grâce aux indices laissés dans la ville, découvrez ensemble qui est ce mystérieux personnage...



FONDATEUR DU FESTIVAL

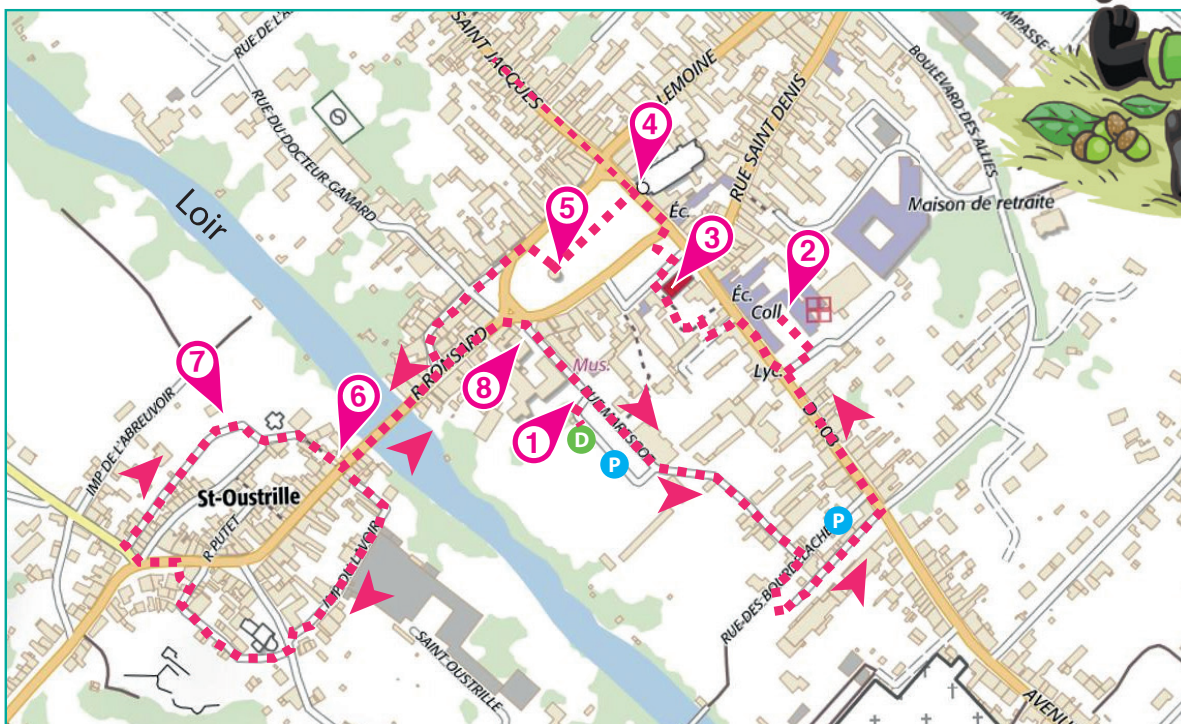
(personnages fictifs, excepté le fondateur du festival !)

- ▶ Michel Blanc, paysagiste
- ▶ Delphine Valeur, vétérinaire
- ▶ Jean-François Proux, retraité
- ▶ Marie-Claude Derida, fonctionnaire
- ▶ Antoine Bracieux, commercial
- ▶ Thierry Leneveu, musicien
- ▶ Grégory de Saint-Hilaire, fleuriste
- ▶ Fabienne Marcelin, professeur
- ▶ Valérie Pascault, secrétaire

Tu disposes du plan ci-dessous.

À l'emplacement des pastilles numérotées, lis les indications qui te permettront de résoudre l'énigme principale.

À la fin de ta balade, rends-toi à l'Office de Tourisme ou sur le site randoland.fr pour vérifier ta réponse.





Lors du passage devant chacun des indices lis attentivement les indications fournies. Elles te permettront de résoudre l'énigme posée au verso de cette page.

1 Le quartier Maescot

Le sculpteur du totem du musée y a gravé son nom. Celui-ci rime avec le nom d'un personnage de ta liste.

Ce n'est pas lui qui a fondé le festival, tu peux le barrer !

2 L'hôpital

Les deux cadrans solaires de la cour ont des chiffres romains. Un de ces chiffres romains se retrouve sur les deux cadrans solaires. Quel est-il ?

Les chiffres romains

I 1 - V 5 - X 10 - L 50 - C 100 - D 500 - M 1000

Sachant que 1=A, 2=B..., trouve à quelle lettre correspond ce nombre.

Cette lettre est aussi la première lettre d'un des noms de ta liste, mais ce n'est pas celui que l'on cherche !

3 L'hôtel de ville (entrez dans la cour)

Des photographes ont tiré des clichés des lucarnes de Montoire et les ont classés par monument. Mais parmi celles prises dans la cour de l'hôtel de ville, il y a une erreur... Sauras-tu la retrouver ?



N°8



N°9



N°10

Le numéro de la photo te donne le nombre de lettres du métier d'un personnage. Celui-ci n'a pas créé le festival !

4 L'église Saint Laurent

Quand tu entres dans l'église, compte les fenêtres à droite. À la quatrième fenêtre, le personnage de droite porte un vêtement rouge et a une auréole, c'est un saint dont le prénom est inscrit sur le vitrail.

La personne qui a le même prénom que le saint, n'est pas la personne que l'on cherche.

5 Le kiosque

Sachant qu'une marche mesure environ 18 cm de hauteur, à quel niveau est le sol du kiosque ?

Regarde maintenant les métiers des personnages.

Sachant qu'une consonne vaut 30 et une voyelle 5, trouve celui dont le métier vaut la même valeur que la hauteur du sol du kiosque. Ce n'est pas lui que l'on cherche.

6 La maison Taillebois

Voici deux descriptions :

SAMUEL : La maison a onze colonnettes, une lucarne et une énorme cheminée en briques et pierre.

RAPHAËL : Trois fenêtres sont encadrées par les colonnettes et la lucarne est à droite de la cheminée.

Seule une personne a bien décrit cette maison.

Le nombre de lettres de son prénom est égal au nombre de lettres du prénom d'un des personnages restants. Ce n'est pas lui qui a créé le festival.

7 Le château et la chapelle Saint Gilles

Sur le panneau du chemin touristique intitulé « le château féodal », calcule combien de siècles se sont écoulés entre la construction et le démantèlement du château.

Les années et les siècles

Les années de l'an 0 à l'an 99, forment le 1er siècle.

De l'année 100 à 199, le 2e siècle.

De 1100 à 1199, le 12e siècle...

Pour avoir le siècle à partir d'une année, on repère le nombre de centaines et on ajoute 1.

1238 → 12 + 1 = 13 donc 1238 est au 13e siècle

Trouve la lettre qui a cette position dans l'alphabet.

La personne qui a 2 de cette lettre dans son nom et prénom n'a rien à voir avec le festival...

8 Le couvent des Augustins

Observe la date gravée au-dessus de la porte côté rue. Trouve ensuite la date de fondation de ce couvent. Combien d'années séparent ces deux dates ?

Sachant qu'un nombre pair désigne une femme et qu'un nombre impair un homme, élimine celui correspondant à ton calcul.

La personne qu'il reste est le fondateur du festival !

Tu devrais avoir retrouvé **Circuit n° 4114901G** l'identité du fondateur du festival.

Ta réponse: