

## Entre coteaux et vallée SEIGY - 41110



Mir-Photos

### ACCÈS / POINT DE DÉPART

Si départ à la salle des fêtes. Prendre la rue du gué auprès de l'église et suivre le chemin qui mène au château d'eau...

Si départ à la base nautique des Couflons, passez devant le camping puis la route sur votre gauche (prudence). Prenez ensuite la petite route à gauche derrière les maisons...

### BALISAGE

Suivez le balisage PR® "rond jaune"



### CHEMIN FAISANT

L'église (classée monument historique)

Le panorama sur la vallée du Cher et son vignoble

La base nautique des Couflons où l'on peut pratiquer des activités nautiques ou simplement pique-niquer dans un cadre reposant le camping tout près de la base nautique, presque les pieds dans l'eau.

Les prairies du Fouzon, vaste espace de prairies alluviales, propriété des conservatoires régional et départemental des espaces naturels. Ce paysage naturel façonné par l'homme a vu revivre une activité agricole tournée vers le fourrage de qualité tout en valorisant ses richesses naturelles et paysagères.

Des animations, des sorties nature et des chantiers bénévoles sont régulièrement organisés par les Conservatoires.

### RECOMMANDATION

Soyez vigilants sur les routes, particulièrement aux endroits indiqués sur la carte.

Pensez à adapter votre équipement en fonction de votre niveau, de l'itinéraire et de la météo.

Respecter la nature et votre environnement, particulièrement dans les prairies du Fouzon qui bordent le Cher.

### CARACTÉRISTIQUES

**Type de parcours :** Boucle

**Durée :** 01:55:00

**Distance :** 6.7 Km

Carte IGN 2023 E

### DESCRIPTIF

Partez à la découverte du patrimoine de cette vallée tranquille. Entre champs et coteaux de vignes, de petites forêts offrent de l'ombre et de la fraîcheur aux randonneurs. De même que la base nautique qui vous invitera à une pause amusante en famille...

Les coteaux du village de Seigy sont plantés de vignes prospères (AOC Touraine). La vallée du Trainefeuilles s'ouvre vers le Cher, rivière à l'abord sauvage puis canalisée. Partez à la découverte des nombreuses loges de vignes, ces petites constructions qui servaient d'abris aux viticulteurs et à leurs chevaux mais aussi aux maquisards.

A proximité, le ZooParc de Beauval invite, après une découverte du terroir de la vallée du Cher, à la découverte des animaux du monde...

### LE SAVIEZ-VOUS

Les coteaux du village de Seigy sont plantés de vignes prospères (AOC Touraine). La vallée du Trainefeuilles s'ouvre vers le Cher, rivière à l'abord sauvage puis canalisée. Partez à la découverte des nombreuses loges de vignes, ces petites constructions qui servaient d'abris aux viticulteurs et à leurs chevaux mais aussi aux maquisards.

Les prairies du Fouzon sont classées Espaces Naturels Sensibles par le Département de Loir-et-Cher. Cette politique regroupe des espaces écologiquement remarquables faisant l'objet d'une protection, d'une gestion et d'une ouverture au public.

### INFORMATIONS & RENSEIGNEMENTS

Office de tourisme Val de Cher - Controis

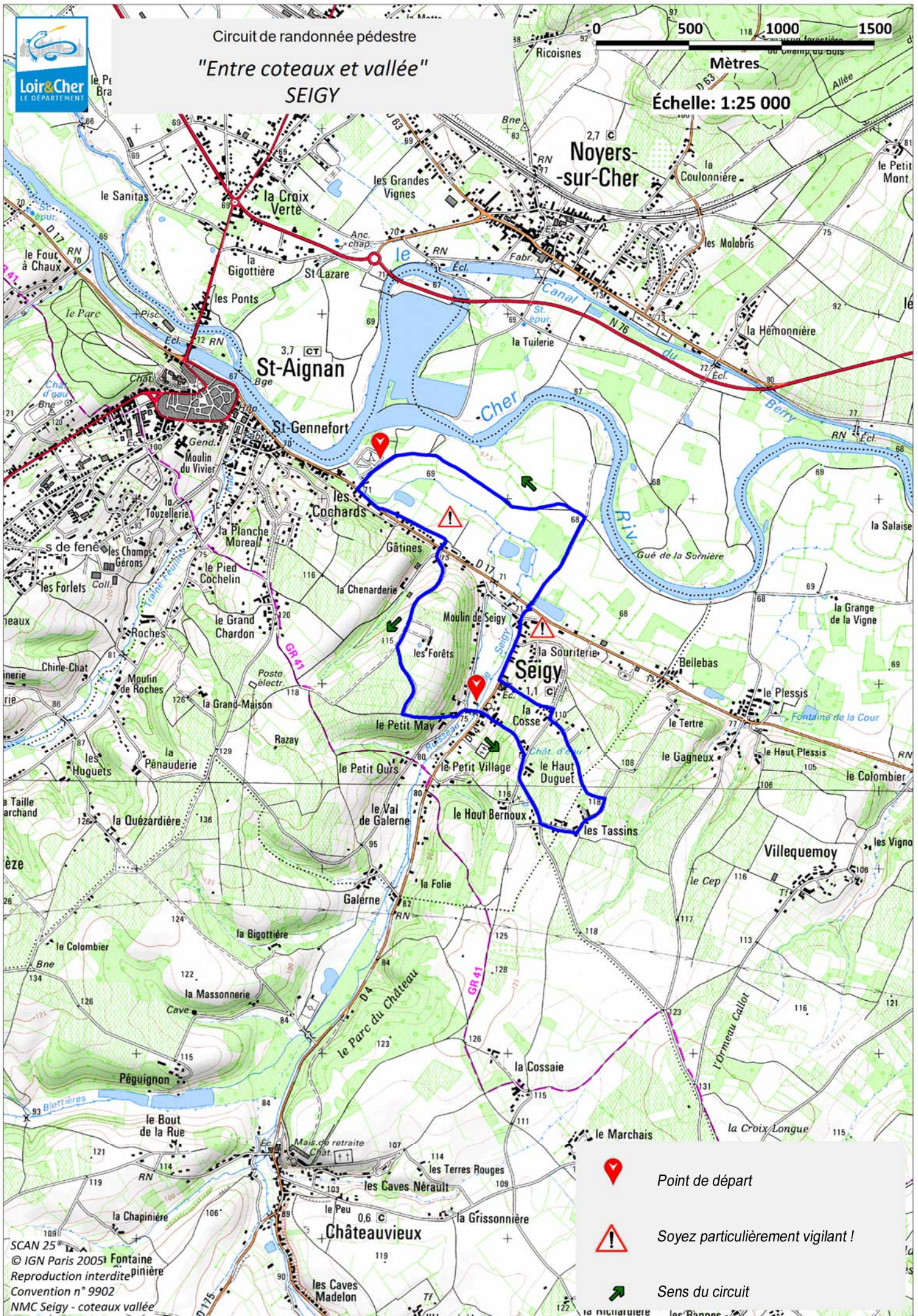
02 54 75 22 85




<http://www.tourisme-valdecher-staignan.com>



Circuit de randonnée pédestre  
"Entre coteaux et vallée"  
SEIGY

Échelle: 1:25 000



-  Point de départ
-  Soyez particulièrement vigilant !
-  Sens du circuit