

# Sur les pas de Ronsard

## VALLEE-DE-RONSARD - 41800



©Mir-Photos-ADT41

### CARACTÉRISTIQUES

**Type de parcours :** Boucle**Durée :** 01:50:00**Distance :** 6 Km

### À DÉCOUVRIR

Partez "sur les pas de Ronsard", célèbre poète Renaissance, et découvrez la commune de Couture-sur-Loir où il passa son enfance. Situé aux portes de la Sarthe, le long du Loir, ce village vous réserve de jolies surprises naturelles et culturelles.

Vous découvrirez tout d'abord le bourg de Couture-sur-Loir et son église. Les restes du tombeau des parents de Ronsard se trouvent sous le clocher. Vous pourrez ensuite faire une halte à l'Isle-Verte, lieu apprécié du poète et propice à une pause déjeuner au bord du Loir avec ses tables de pique-nique. La suite du parcours vous conduira vers "Le Vauméant" et la fontaine Bellerie. Il faudra encore patienter un peu avant de revenir vers le manoir de la Possonnière, demeure natale de Pierre de Ronsard. D'avril à octobre, n'hésitez pas pousser les portes de ce manoir, au charme renaissance. Construit par le père du poète vers 1515, il comprend un corps de logis rectangulaire, et des dépendances creusées dans le tuffeau. Des jardins de création contemporaine rendent hommage au poète.

### LE SAVIEZ-VOUS

Pierre de Ronsard voit le jour en 1524 à la Possonnière. Enfant, son esprit est formé à l'enseignement des devises et des symboles présents sur le manoir natal. C'est durant ses jeunes années qu'il s'attache à la verte campagne du Vendômois dont il ne cessera de chanter la splendeur. Devenu poète à la cour, il fait la rencontre de Cassandre lors d'un bal donné au château de Blois. Cassandre épousera un autre homme et cet amour déçu plongera Ronsard dans une profonde mélancolie qui lui vaudra un de ses plus beaux poèmes. Il mourra en 1585 au prieuré de Saint-Cosme près de Tours.

### INFORMATIONS & RENSEIGNEMENTS

**Comité Départemental de la Randonnée Pédestre**  
02 54 56 19 59 - <https://loir-et-cher.ffrandonnee.fr>

**Office de Tourisme du Pays de Vendôme**  
02 54 77 05 07  
<http://www.vendome-tourisme.fr/>

### POINT DE DÉPART

Périphérie de la ville Parking du manoir de la Possonnière  
Prenez la route en direction du bourg de Couture-sur-Loir. Au stop, bifurquez à gauche puis immédiatement à droite "allée des petits jardins" (derrière l'aire de jeux) et rejoignez l'église...

ATTENTION UN CIRCUIT PEUT EN CACHER UN AUTRE ET/OU  
UTILISER DIFFÉRENTS BALISAGES

### BALISAGE

Suivez le balisage PR® "barrette jaune"



### CHEMIN FAISANT

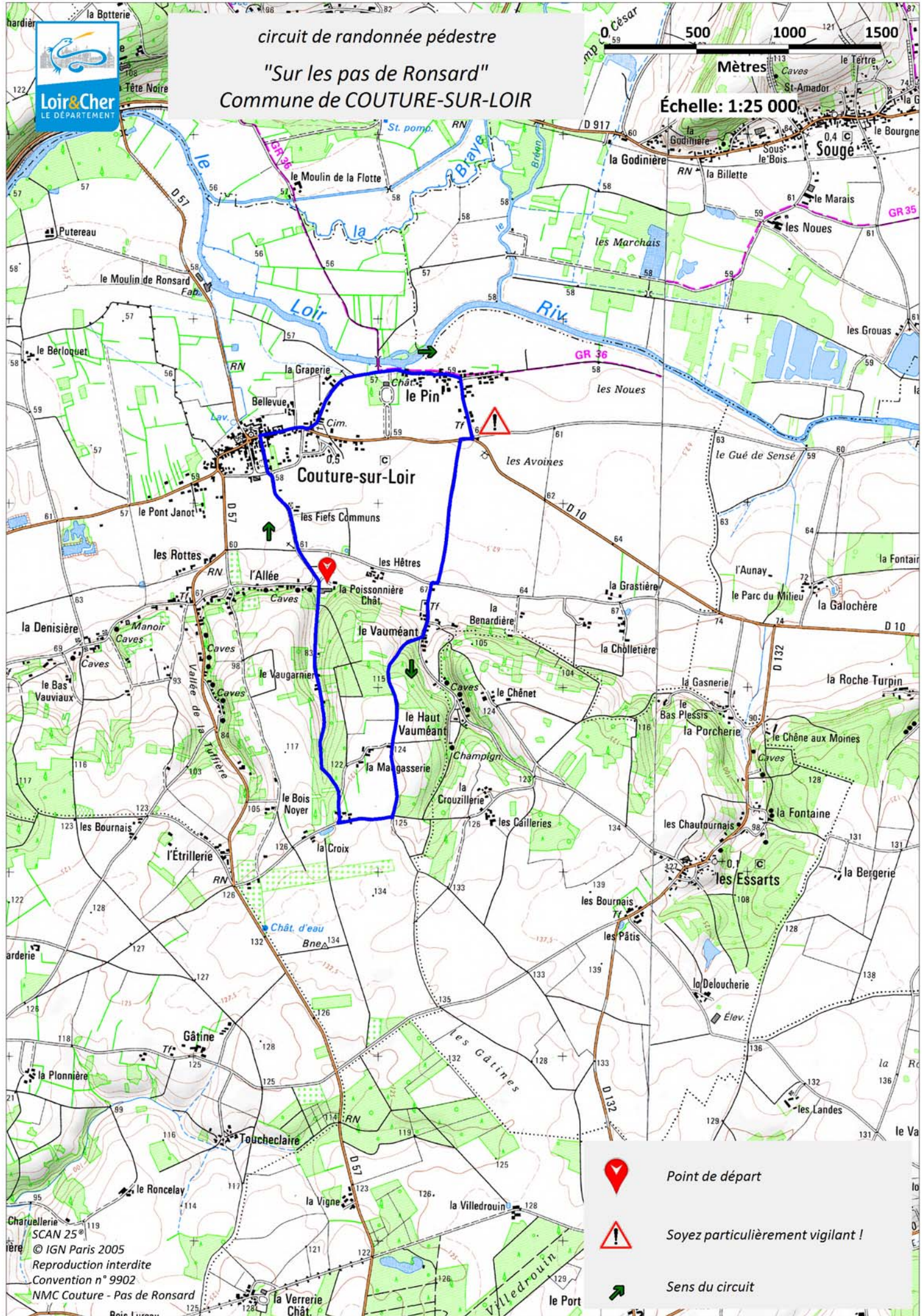
L'église du XIIème où fut baptisé Ronsard  
Le manoir de la Possonnière (maison XVI natale de Ronsard)  
Le château du Pin  
La fontaine Bellerie  
L'église, XIIIe, XVIe, XVIIe siècles  
L'Isle verte



### RECOMMANDATION

Soyez vigilants sur les routes, particulièrement aux endroits indiqués sur la carte.  
Pensez à adapter votre équipement en fonction de votre niveau, de l'itinéraire et de la météo.  
Respectez la nature et votre environnement.

*circuit de randonnée pédestre*  
**"Sur les pas de Ronsard"**  
Commune de **COUTURE-SUR-LOIR**

Mètres 500 1000 1500  
**Échelle: 1:25 000**



-  Point de départ
-  Soyez particulièrement vigilant !
-  Sens du circuit