

Circuit de la Bruyère du Curé SAINT-AIGNAN - 41110



Enola-Création

ACCÈS / POINT DE DÉPART

Depuis la place Wilson, monter la rue Gambetta jusqu'à la caserne des pompiers. Juste avant ce bâtiment, monter l'escalier sur votre droite et longer le château d'eau sur votre droite...

BALISAGE

Au début suivez le balisage GR41® "blanc/rouge"



Puis le balisage PR® "barrette jaune", et ensuite "triangle jaune"



Poursuivez avec le balisage PR® "rond jaune"



Retrouvez le balisage PR® "barrette jaune", puis GR® "blanc/rouge"



CHEMIN FAISANT

Les loges de vigne
Le château de Saint-Aignan (fin XVe - début XVIe), terrasses et panorama
La collégiale et sa crypte
Les maisons à pans de bois
L'Hôtel Dieu édifié par Mansart en 1671

RECOMMANDATION

Soyez vigilants sur les routes, particulièrement aux endroits indiqués sur la carte.
Pensez à adapter votre équipement en fonction de votre niveau, de l'itinéraire et de la météo.
Respecter la nature et votre environnement.

CARACTÉRISTIQUES

Type de parcours : Boucle

Durée : 02:30:00

Distance : 8.5 Km

Carte IGN 2023 E

DESCRIPTIF

Découvrez ce joli village au charme d'antan et surplombé de son château privé dont la cour reste ouverte aux passants curieux. votre randonnée vous conduit en-dehors du village, parmi les loges de vignes et au-dessus de la vallée du Cher. Le bourg vous offrira de belles terrasses pour vous désaltérer

Possédant une situation enviable, au carrefour des Trois Provinces Touraine-Orléanais-Berry, la cité de Saint-Aignan a su se développer en respectant les sites et monuments anciens. A deux pas de cette randonnée, ne manquez pas la cour d'honneur du château, la collégiale et sa crypte, les maisons à pans de bois, l'hôtel-Dieu (édifice attribué à Mansart fut fondé en 1671 sur l'initiative de Louise de Colbert).

LE SAVIEZ-VOUS

Non loin de cette cité médiévale se trouve le parc zoologique de Beauval, l'un des plus beaux de France.
Les loges de vigne étaient des constructions sommaires où l'on se mettait à l'abri du froid ou de la chaleur. On pouvait y entreposer du matériel ou y loger un cheval.
Le château de Saint-Aignan, demeure seigneuriale s'élève sur les ruines de l'ancien château dont subsiste aujourd'hui le donjon.

INFORMATIONS & RENSEIGNEMENTS

Office de tourisme Val de Cher - Controis

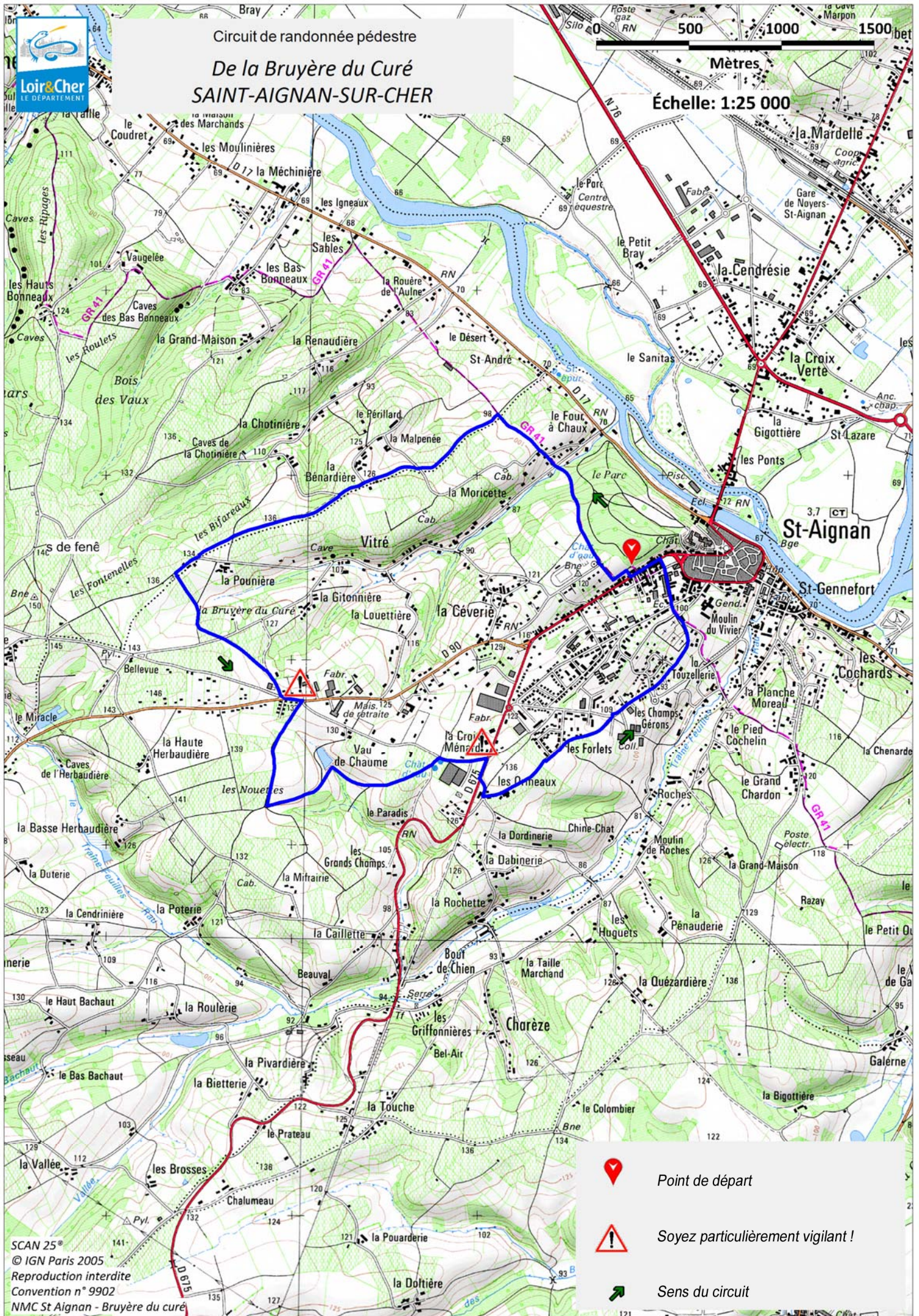
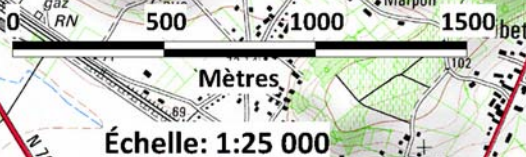
02 54 75 22 85



ot-valdecher@wanadoo.fr

<http://www.tourisme-valdecher-staignan.com>



Circuit de randonnée pédestre
**De la Bruyère du Curé
SAINT-AIGNAN-SUR-CHER**



-  Point de départ
-  Soyez particulièrement vigilant !
-  Sens du circuit