

## Chemin du gouffre MAREUIL-SUR-CHER - 41110



©Christelle-Beulle-ADT41

### ACCÈS / POINT DE DÉPART

Face à la place de l'église, prendre la rue du Bas Guéret. A 200 m tourner à gauche, passer le pont, suivre sur la droite. Prendre le chemin creux de droite et suivre le ruisseau...

### BALISAGE

Suivre le balisage GR® 41 "blanc et rouge"



Puis suivre le balisage PR® "barrette jaune"



jusqu'à retrouver le GR® 41 jusqu'au village.



### CHEMIN FAISANT

Les caves  
La Chapelle de Linière  
Les loges de vignes  
Le château de Mareuil (fin XVI) transformé en gîtes ruraux  
Le camping du port au bord du Cher  
La base nautique et le club de canoë-kayak  
L'église Saint Martin

### RECOMMANDATION

Soyez vigilants sur les routes.  
Pensez à adapter votre équipement en fonction de votre niveau, de l'itinéraire et de la météo.  
Respecter la nature et l'environnement, particulièrement dans le ravin des Hauts-Bonneaux (Espace Naturel Sensible).

### CARACTÉRISTIQUES

**Type de parcours :** Boucle

**Durée :** 03:50:00

**Distance :** 11 Km

### DESCRIPTIF

Village viticole au carrefour des plus grands châteaux de la Loire, Mareuil-sur-Cher ne manque pas d'attraits touristiques et gastronomiques : balade dans les vignes, visite des monuments de la commune, dégustation des vins AOC Touraine,... et à proximité l'incontournable Zooparc de Beauval.

Le chemin du gouffre offre un panorama des richesses naturelles et architecturales de la vallée du Cher. Partant du centre-bourg, ne manquez pas de faire une halte devant le château de Mareuil. Construit au XV<sup>e</sup> siècle puis agrandi au XVII<sup>e</sup> siècle, il possède un plafond polychrome et une cheminée ornée d'un décor peint. La suite de votre balade vous amènera à travers bois et vignobles, non loin de la chapelle de Linière. Construite au XIII<sup>e</sup> siècle, elle constituait une halte aux voyageurs en route pour Saint-Jacques de Compostelle. Abandonnée plus de 70 ans, son propriétaire actuel l'a sauvé d'une ruine définitive. Un peu plus loin vous trouverez le gouffre, où le ruisseau se perd à cet endroit et ressort à 1 km. En remontant vers le bourg vous pourrez apercevoir des loges de vignes.

### LE SAVIEZ-VOUS

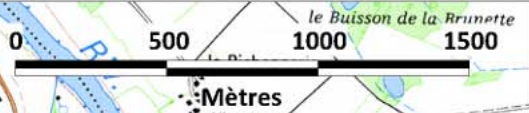
Après la Chardoisie, en descendant dans le vallon, le ruisseau se perd dans "le gouffre" et ressort à 1 km. Le circuit traverse le ravin des Hauts-Bonneaux inscrit au schéma départemental des Espaces Naturels Sensibles (ENS), politique du Département qui regroupe des espaces écologiquement remarquables faisant l'objet d'une protection, d'une gestion et d'une ouverture au public. Dans cette petite vallée adjacente à celle du Cher, le tuffeau blanc a été exploité et exporté sous l'appellation "pierre de Bourré". Les anciennes carrières aériennes et souterraines, creusées dans une colline, ainsi que le paysage de ravin donnent au site un charme singulier.

### INFORMATIONS & RENSEIGNEMENTS

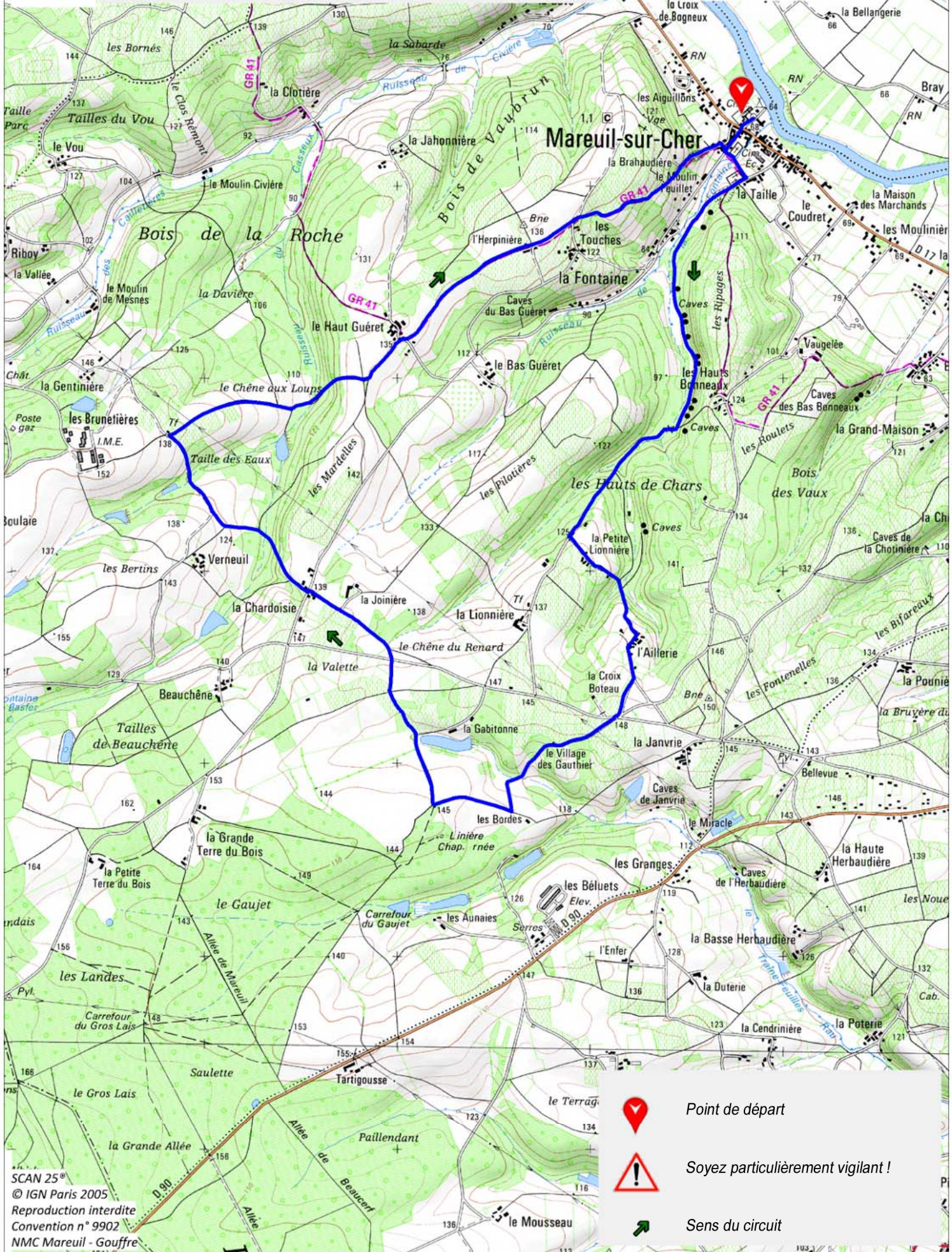
Office de tourisme Val de Cher - Beauval  
02 54 75 22 85  
ot-valdecher@wanadoo.fr  
<http://www.tourisme-valdecher-staignan.com>






Circuit de randonnée pédestre  
"Le chemin du gouffre"  
Commune de MAREUIL-SUR-CHER



Échelle: 1:25 000



-  Point de départ
-  Soyez particulièrement vigilant !
-  Sens du circuit