

Chemin de Beauval SAINT-AIGNAN - 41110



©CDT41-phovoir-image

ACCÈS / POINT DE DÉPART

Place du Président Wilson. En montant, suivre la rue Gambetta et avant la caserne des pompiers, monter l'escalier.

BALISAGE

Au départ, suivez le balisage GR® "blanc/rouge"



puis le balisage PR® "barrette jaune"



jusqu'à retrouver le GR® "blanc/rouge"



CHEMIN FAISANT

Tour Hagar, vestige de la première forteresse du Xe siècle
Cour d'honneur du château Renaissance
Collégiale des XIe et XIIe siècles et sa crypte
Hôtel Dieu construit par Mansart
Maisons à pans de bois
Loges de vignes
ZooParc de Beauval

RECOMMANDATION

Soyez vigilants sur les routes, particulièrement aux endroits indiqués sur la carte.
Pensez à adapter votre équipement en fonction de votre niveau, de l'itinéraire et de la météo.
Respecter la nature et votre environnement.

CARACTÉRISTIQUES

Type de parcours : Boucle

Durée : 04:20:00

Distance : 13 Km

Carte IGN 2023 E

DESCRIPTIF

Au carrefour de la Touraine, de la Sologne et du Berry, la ville de Saint-Aignan est érigée à flanc de coteaux sur les bords du Cher. Cette cité médiévale et Renaissance ne manque pas d'atouts : patrimoine historique, paysages viticoles et le célèbre ZooParc de Beauval !

Organisée autour de son château, la ville de Saint-Aignan est un point de départ riche en découvertes architecturales : les maisons à pans de bois, la tour Hagar, seul témoin du château médiéval, la cour d'honneur du château Renaissance, la collégiale romane et sa crypte... Vous pourrez admirer dans cette dernière de très belles fresques du XIe siècle. En poursuivant sur le circuit du chemin de Beauval, vous arriverez rapidement dans le vignoble qui entoure Saint-Aignan. Les loges de vignes, que vous pourrez apercevoir le long du chemin, témoignent des pratiques viticoles des siècles passés. Ces petites maisons servaient de refuge aux vignerons et permettaient d'entreposer le matériel. Enfin, pourquoi ne pas prolonger cette balade par la visite du ZooParc de Beauval ?

LE SAVIEZ-VOUS

Les vignes de Saint-Aignan et des communes environnantes sont situées en zone d'Appellation d'Origine Protégée Touraine. Née en 1939, cette appellation s'étend sur 4 500 ha répartis entre le Loir-et-Cher (85%) et l'Indre-et-Loire (15%).

En juillet et août, l'office de tourisme Val de Cher-Beauval organise "Une soirée dans les vignes". Chaque soir, un vigneron accueille et conduit les visiteurs sur les sentiers, à la découverte de la beauté des paysages viticoles.

INFORMATIONS & RENSEIGNEMENTS

Office de tourisme Val de Cher - Controis

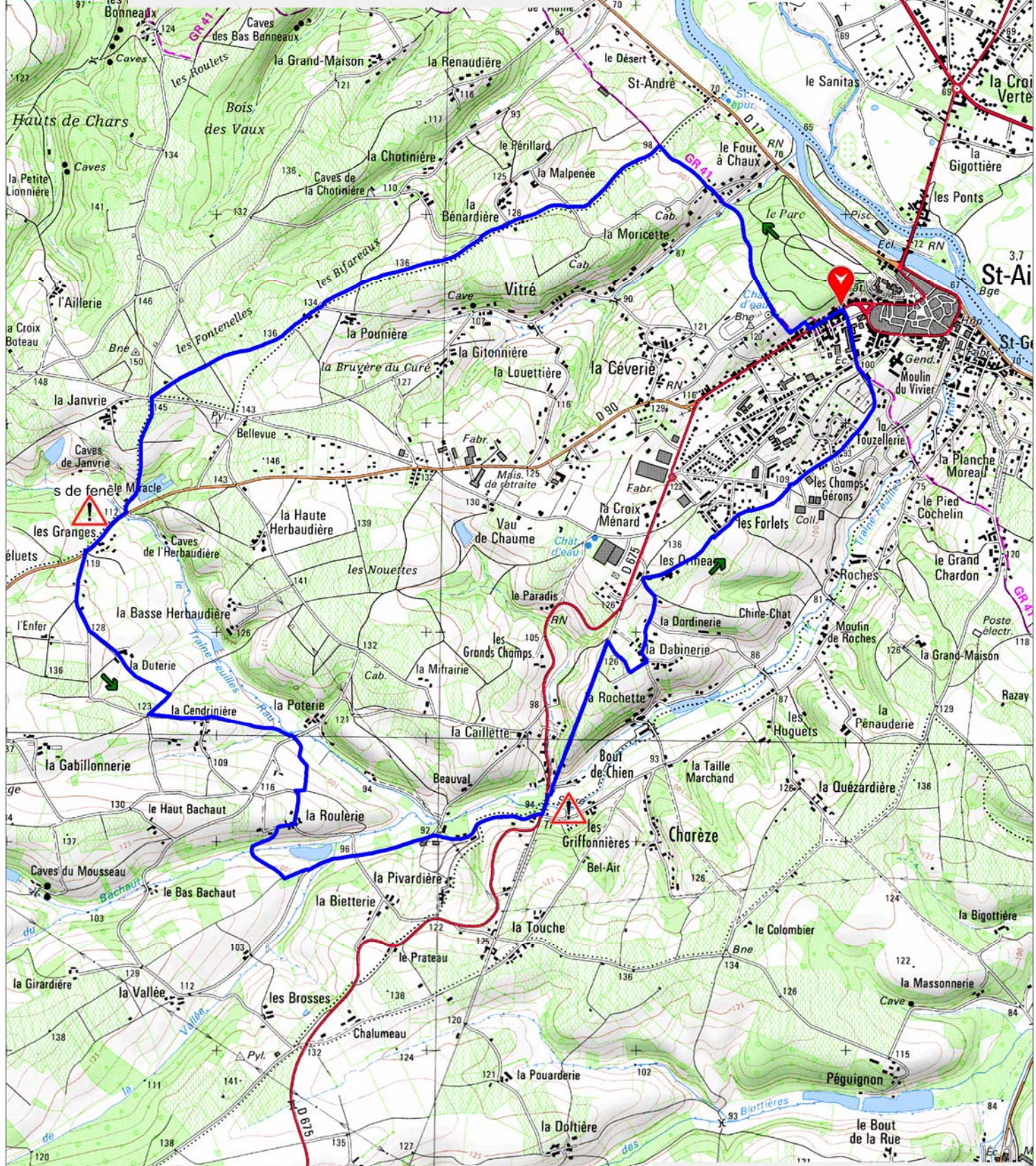
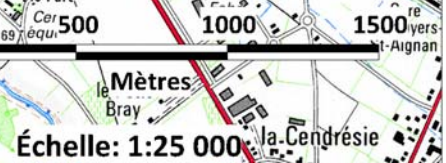
02 54 75 22 85




ot-valdecher@wanadoo.fr

<http://www.tourisme-valdecher-staignan.com>



circuit de randonnée pédestre
Le chemin de Beauval
SAINT-AIGNAN-SUR-CHER



-  Point de départ
-  Soyez particulièrement vigilant !
-  Sens du circuit

SCAN 25®
© IGN Paris 2005
Reproduction interdite
Convention n° 9902
NMC St Aignan - Beauval