

Boucle de la Ferté NEUNG-SUR-BEUVRON - 41210



©L-Rothon-ADT41

ACCÈS / POINT DE DÉPART

De la place de l'église, descendre la rue principale puis passer le pont sur le Beuvron. Au carrefour des routes, prendre celle de gauche et restez sur le bas-côté gauche en longeant le château de la Chauvellerie. Après 250 m, traverser la route et emprunter le chemin sur votre gauche...

BALISAGE

Suivez le balisage PR® "barrette jaune"



A défaut, suivez le balisage GR® "blanc et rouge"



CHEMIN FAISANT

Forêt de chênes, bouleaux et pins
Château de La Ferté-Beauharnais
Tumulus de Noviodunum

RECOMMANDATION

Soyez vigilants sur les routes, particulièrement aux endroits indiqués sur la carte.
Pensez à adapter votre équipement en fonction de votre niveau, de l'itinéraire et de la météo.
Respecter la nature et votre environnement.

CARACTÉRISTIQUES

Type de parcours : Boucle

Durée : 03:30:00

Distance : 10.5 Km

Carte IGN 2221 O et 2121 E et 2122 E

DESCRIPTIF

Un parcours d'une dizaine de kilomètres pour cette randonnée à la fois naturelle et historique. Au coeur de la Sologne, vous verrez sur votre route le château de la Ferté Beauharnais, mais aussi les vestiges de l'oppidum de Noviodunum, théâtre des traversées de Vercingétorix et Jeanne d'Arc...

Neung-sur-Beuvron est un joli village traditionnel de Sologne qui accueille sur ses chemins de nombreux randonneurs tout au long de l'année. Que ce soit pour la fraîcheur des forêts en été, le brame du cerf à l'automne ou la richesse de la faune et de la flore, les balades sont toujours pleines de surprises. D'un point de vue historique, c'est principalement autour de Vercingétorix et de Jeanne d'Arc que votre curiosité trouvera satisfaction...

LE SAVIEZ-VOUS

Neung-sur-Beuvron s'est construit à partir d'un oppidum gaulois (environ 250 avant J.-C.), Noviodunum, dont on peut encore observer les traces des fossés sur le terrain, au confluent du Beuvron et de la Tharonne. Cité commerciale au carrefour des voies Orléans – Limoges et Blois – Bourges, mais aussi cité religieuse car 2,5 km au sud, un lieu sacré attirait les foules. Ce lieu sera au IIe siècle après J.-C. aménagé avec théâtre, temple près d'une source, mais dont il ne reste plus rien. Cité militaire enfin car Noviodunum a été lieu d'une célèbre bataille en 52 av. J.-C. entre les armées romaines et les gaulois de Vercingétorix durant la campagne de César pour la conquête de la Gaule. C'est en se repliant suite à cette bataille que Vercingétorix appliqua la stratégie de la "terre brûlée".

INFORMATIONS & RENSEIGNEMENTS

Office de tourisme de Sologne
<http://www.sologne-tourisme.fr/>

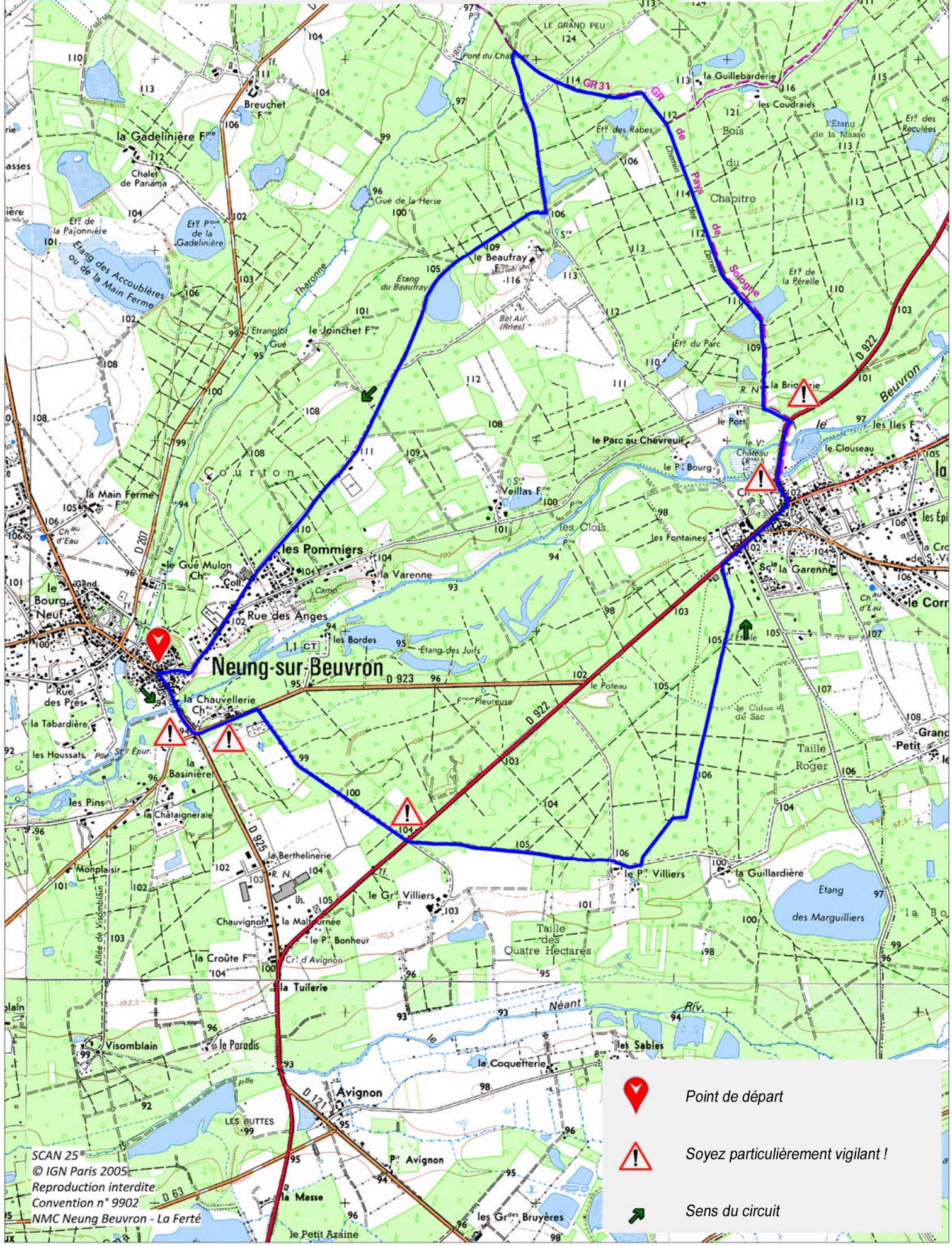





circuit de randonnée pédestre
Boucle de La Ferté
Commune de NEUNG-SUR-BEUVRON

0 500 1000 1500

Mètres

Échelle: 1:25 000



-  Point de départ
-  Soyez particulièrement vigilant !
-  Sens du circuit